

Busverbindungen MES

Ab MES:

Kronau:
12:10

12:16 - 12:40

24 Min.

 >  140 >  >  133


 

12:16 ○ Bad Schönborn, Michael Ende Schule

  Fußweg (ca. 9 Min.)



12:25 ○ Mingolsheim, Schulzentrum

 **140** Östringen Mozartstraße
Betrieben von **Hassis Reisen GmbH**
Niederflurfahrzeug, soweit verfügbar





12:27 ○ Mingolsheim, Volksbank

  Umstieg (ca. 3 Min.)



12:31 ○ Mingolsheim, Volksbank

 **133** Kronau Mozartstraße
Betrieben von **Hassis Reisen GmbH**
Niederflurfahrzeug, soweit verfügbar
 9 Min. (3 Zwischenhalte)



12:40 ○ Kronau (Baden), Mozartstraße

13:00

13:06 - 13:20

14 Min.

 >  133



 

13:06 ○ Bad Schönborn, Michael Ende Schule

  Fußweg (ca. 1 Min.)



13:07 ○ Mingolsheim, M.-Ende-Schule

 **133** Kronau Mozartstraße
Betrieben von **Hassis Reisen GmbH**
Niederflurfahrzeug, soweit verfügbar
 13 Min. (3 Zwischenhalte)



13:20 ○ Kronau (Baden), Mozartstraße


Busverbindungen MES

Ab MES:

Kronau
13:45

14:13 - 14:31

18 Min.



BUS


133

€

-

14:13

Bad Schönborn, Michael Ende Schule



▼ Fußweg (ca. 9 Min.)

i

14:22

Mingolsheim, Schulzentrum

BUS

133

Kronau Mozartstraße

Betrieben von Hassis Reisen GmbH

Niederflurfahrzeug, soweit verfügbar

▼ 9 Min. (2 Zwischenhalte)

i


14:31

Kronau (Baden), Mozartstraße

14:30
15:20

15:29 - 15:43

14 Min.



BUS


133

€

-

15:29

Bad Schönborn, Michael Ende Schule



▼ Fußweg (ca. 1 Min.)

i

15:30

Mingolsheim, M.-Ende-Schule

BUS

133

Kronau Mozartstraße

Betrieben von Hassis Reisen GmbH

Niederflurfahrzeug, soweit verfügbar

▼ 13 Min. (3 Zwischenhalte)

i

15:43

Kronau (Baden), Mozartstraße


Busverbindungen MES

Ab MES:


Östringen:
12:10

12:16 - 12:40


24 Min.




>

 140

>



>


 132

€


—

12:16

Bad Schönborn, Michael Ende Schule




↘ Fußweg (ca. 9 Min.)



12:25


Mingolsheim, Schulzentrum

 140

Östringen Mozartstraße


Betrieben von **Hassis Reisen GmbH**

Niederflurfahrzeug, soweit verfügbar




12:27

Mingolsheim, Volksbank




Umstieg (ca. 3 Min.)



12:32

Mingolsheim, Volksbank


 132

Östringen Mühlhausener Straße

Betrieben von **Hassis Reisen GmbH**

Niederflurfahrzeug, soweit verfügbar

↘ 8 Min. (2 Zwischenhalte)




12:40

Östringen, Alte Post


13:00

13:05 - 13:29


24 Min.




>

 140

>



>


 133

€


—

13:05

Bad Schönborn, Michael Ende Schule




↘ Fußweg (ca. 1 Min.)



13:06

Mingolsheim, M.-Ende-Schule


 140

Östringen Mozartstraße

Betrieben von **Hassis Reisen GmbH**


Niederflurfahrzeug, soweit verfügbar

↘ 16 Min. (4 Zwischenhalte)




13:22

Östringen, Mozartstraße




Umstieg (ca. 3 Min.)



13:27


Östringen, Mozartstraße

 133

Kronau Mozartstraße

Betrieben von **Hassis Reisen GmbH**

Niederflurfahrzeug, soweit verfügbar



13:29

Östringen, Alte Post





Busverbindungen MES

Ab MES:

Östringen
13:45

14:15 - 14:40

25 Min.

 >  140 >  >  132


€

—


14:15

○

Bad Schönborn, Michael Ende Schule




▼ Fußweg (ca. 9 Min.)



14:24

○


Mingolsheim, Schulzentrum

 140

Östringen Mozartstraße

Betrieben von Hassis Reisen GmbH


Niederflurfahrzeug, soweit verfügbar




14:26

○

Mingolsheim, Volksbank




Umstieg (ca. 3 Min.)



14:32

○

Mingolsheim, Volksbank


 132

Östringen Mühlhausener Straße

Betrieben von Hassis Reisen GmbH

Niederflurfahrzeug, soweit verfügbar

▼ 8 Min. (2 Zwischenhalte)



14:40

○

Östringen, Alte Post

14:30
15:20

15:29 - 15:51|

22 Min.

 >  140 > 


€

—


15:29

○

Bad Schönborn, Michael Ende Schule



▼ Fußweg (ca. 1 Min.)



15:30

○

Mingolsheim, M.-Ende-Schule

 140

Östringen Mozartstraße

Betrieben von Hassis Reisen GmbH

Niederflurfahrzeug, soweit verfügbar


▼ 16 Min. (4 Zwischenhalte)



15:46

○

Östringen, Mozartstraße



▼ Fußweg (ca. 5 Min.)



15:51

○

Östringen, Alte Post



Busverbindungen MES

Ab MES:

Langenbrücken:
12:10

12:18 - 12:34

16 Min.

 >  140


€

—


12:18

○

Bad Schönborn, Michael Ende Schule




▼Fußweg (ca. 9 Min.)



12:27

○

Mingolsheim, Schulzentrum


 140

Zeutern Abzw. Östringen

Betrieben von **Hassis Reisen GmbH**

Niederflurfahrzeug, soweit verfügbar

▼7 Min. (1 Zwischenhalt)



12:34



○

Langenbrücken, Ochsen

13:00

13:08 - 13:12

4 Min.

 >  140


€

—


13:08

○

Bad Schönborn, Michael Ende Schule




▼Fußweg (ca. 1 Min.)



13:09

○

Mingolsheim, M.-Ende-Schule


 140

Zeutern Abzw. Östringen

Betrieben von **Hassis Reisen GmbH**

Niederflurfahrzeug, soweit verfügbar

▼3 Min. (1 Zwischenhalt)



13:12

○

Langenbrücken, Ochsen

Busverbindungen MES

Ab MES:

Langebrücken
13:45

14:13 - 14:27

14 Min.

 >  140

€ -

14:13  Bad Schönborn, Michael Ende Schule

 ↘ Fußweg (ca. 9 Min.) 

14:22  Mingolsheim, Schulzentrum

 **140** Zeutern Abzw. Östringen

Betrieben von **Hassis Reisen GmbH**

Niederflurfahrzeug, soweit verfügbar

↘ 5 Min. (1 Zwischenhalt) 

14:27  Langebrücken, Ochsen

14:30
15:20

15:27  Bad Schönborn, Michael Ende Schule

 ↘ Fußweg (ca. 1 Min.) 

15:28  Mingolsheim, M.-Ende-Schule

 **140** Zeutern Abzw. Östringen

Betrieben von **Hassis Reisen GmbH**

Niederflurfahrzeug, soweit verfügbar

↘ 3 Min. (1 Zwischenhalt) 

15:31  Langebrücken, Ochsen



Busverbindungen MES

Ab MES:

Stettfeld
12:10

12:23 - 12:42

19 Min.


 >  140

€

—

12:23

Bad Schönborn, Michael Ende Schule




↘ Fußweg (ca. 9 Min.)

i

12:32

Mingolsheim, Schulzentrum



140

 Weiher Unterdorf

Betrieben von Hassis Reisen GmbH
Niederflurfahrzeug, soweit verfügbar
↘ 10 Min. (3 Zwischenhalte)

i



12:42

Stettfeld (Baden), Löwenplatz

13:00

13:10 - 13:19

9 Min.


 >  140

€

—

13:10

Bad Schönborn, Michael Ende Schule




↘ Fußweg (ca. 1 Min.)

i

13:11

Mingolsheim, M.-Ende-Schule



140

 Weiher Unterdorf

Betrieben von Hassis Reisen GmbH
Niederflurfahrzeug, soweit verfügbar
↘ 8 Min. (3 Zwischenhalte)

i

13:19

Stettfeld (Baden), Löwenplatz

Busverbindungen MES

Ab MES:


Stettfeld
13:45



14:15 - 14:34


19 Min.


  



 


14:15  Bad Schönborn, Michael Ende Schule


  Fußweg (ca. 9 Min.)



14:24  Mingolsheim, Schulzentrum

  Weiher Unterdorf

Betrieben von **Hassis Reisen GmbH**
Niederflurfahrzeug, soweit verfügbar
 10 Min. (3 Zwischenhalte)



14:34  Stettfeld (Baden), Löwenplatz


14:30
15:20



15:29 - 15:38


9 Min.


  



 


15:29  Bad Schönborn, Michael Ende Schule


  Fußweg (ca. 1 Min.)



15:30  Mingolsheim, M.-Ende-Schule

  Weiher Unterdorf

Betrieben von **Hassis Reisen GmbH**
Niederflurfahrzeug, soweit verfügbar
 8 Min. (3 Zwischenhalte)



15:38  Stettfeld (Baden), Löwenplatz

Ab MES:

12:18 - 12:55

37 Min.

 >

 >

€ —

S **S31** **85284**

12:18 ○ Bad Schönbörn, Michael Ende Schule

🚶 Fußweg (ca. 9 Min.)

12:27 ○ Mingolsheim, Schulzentrum


140 Zeutern Abzw. Östringen
Betrieben von **Hassis Reisen GmbH**
Niederflurfahrzeug, soweit verfügbar
✓ 14 Min. (3 Zwischenhalte)

12:41 Zeutern, Sportplatz

↳ Umstieg (ca. 3 Min.)

12:47 Zeutern Sportplatz

S31 **85284** Odenheim
Betrieben von Albtal-Verkehrs-Gesellschaft mbH
Nicht barrierefreies Fahrzeug, WLAN
~ 8 Min. (3 Zwischenhalte)

12:55  Odenheim
Gleis 1

13:10 - 13:35

25 Min.

 > **BUS** **140** > | >

€ -

S **S31** **85228**

13:10 Bad Schönborn, Michael Ende Schule

↳ Fußweg (ca. 1 Min.)

13:11 Mingolsheim, M.-Ende-Schule

140 Weiher Unterdorf
Betrieben von **Hassis Reisen GmbH**
Niederflurfahrzeug, soweit verfügbar
~ 9 Min. (4 Zwischenhalte)


13:20 Stettfeld (Baden), Stettfeld

▼ Umstieg (ca. 2 Min.)

13:24 Stettfeld (Baden), Stettfeld
Gleis 1

S31 **85228** Odenheim

 Betrieben von Albtal-Verkehrs-Gesellschaft mbH
Stufenloses Fahrzeug, WLAN
~11 Min. (4 Zwischenhalte)

13:35  Odenheim
Gleis 1

Busverbindungen MES

Ab MES:

Odenheim
13:45

14:15 - 15:15

1 Std

S

S31

85234

€

-

14:15

Bad Schönborn, Michael Ende Schule

↘ Fußweg (ca. 9 Min.)

i

14:24

Mingolsheim, Schulzentrum

BUS

140

Weiher Unterdorf

Betrieben von Hassis Reisen GmbH

Niederflurfahrzeug, soweit verfügbar

↘ 11 Min. (4 Zwischenhalte)

i

14:35

Stettfeld (Baden), Stettfeld

↘ Umstieg (ca. 2 Min.)

i

15:04

Stettfeld (Baden), Stettfeld

Gleis 1

S

S31

85234

Odenheim

Betrieben von Albtal-Verkehrs-Gesellschaft mbH

Nicht barrierefreies Fahrzeug, WLAN

↘ 11 Min. (4 Zwischenhalte)

i

15:15

Odenheim

Gleis 2

14:30
15:20

15:29 - 16:15

46 Min.

S

S31

85238

€

-

15:29

Bad Schönborn, Michael Ende Schule

↘ Fußweg (ca. 1 Min.)

i

15:30

Mingolsheim, M.-Ende-Schule

BUS

140

Weiher Unterdorf

Betrieben von Hassis Reisen GmbH

Niederflurfahrzeug, soweit verfügbar

↘ 9 Min. (4 Zwischenhalte)

i

15:39

Stettfeld (Baden), Stettfeld

↘ Umstieg (ca. 2 Min.)

i

16:04

Stettfeld (Baden), Stettfeld

Gleis 1

S

S31

85238

Odenheim

Betrieben von Albtal-Verkehrs-Gesellschaft mbH

Nicht barrierefreies Fahrzeug, WLAN

↘ 11 Min. (4 Zwischenhalte)

i

16:15

Odenheim

Gleis 1

Ab MES:

12:18 - 13:07

49 Min.

Personen-Symbol > **BUS** 140 > Personen-Symbol > **S** S31 85284 >

Personen-Symbol > **BUS** 134

12:18 ○ Bad Schönborn, Michael Ende Schule

Personen-Symbol > **~ Fußweg (ca. 9 Min.)**

12:27 ○ Mingolsheim, Schulzentrum

BUS 140 Zeutern Abzw. Östringen

Betrieben von **Hassiss Reisen GmbH**

Niederflurfahrzeug, soweit verfügbar

~ 14 Min. (3 Zwischenhalte)

12:41 ○ Zeutern, Sportplatz

Personen-Symbol > **~ Umstieg (ca. 3 Min.)**

12:47 ○ Zeutern Sportplatz

S S31 85284 Odenheim

Betrieben von **Albtal-Verkehrs-Gesellschaft mbH**

Nicht barrierefreies Fahrzeug, WLAN

~ 8 Min. (3 Zwischenhalte)

12:55 ○ Odenheim

Gleis 1

Personen-Symbol > **~ Umstieg (ca. 2 Min.)**

13:02 ○ Odenheim, Bahnhof

BUS 134 Eichelberg Brunnen







Betrieben von **Kraichtal Bus GbR**



Niederflurfahrzeug, soweit verfügbar


~ 5 Min. (2 Zwischenhalte)





13:07 ○ Tiefenbach (Östringen), West


13:00






140


S31
85228






134




13:10  Bad Schönborn, Michael Ende Schule




140

Fußweg (ca. 1 Min.)


13:11  Mingsolsheim, M.-Ende-Schule





140
Weier Unterdorf
 Betrieben von **Hassiss Reisen GmbH**
 Niederflurfahrzeug, soweit verfügbar

9 Min. (4 Zwischenhalte)



13:20  Stettfeld (Baden), Stettfeld



Umstieg (ca. 2 Min.)





13:24  Stettfeld (Baden), Stettfeld


Gleis 1





S31
85228
Odenheim
 Betrieben von **Albtal-Verkehrs-Gesellschaft mbH**
 Stufenloses Fahrzeug, WLAN

11 Min. (4 Zwischenhalte)



13:35  Odenheim

Gleis 1



Umstieg (ca. 2 Min.)


13:37  Odenheim, Bahnhof


134
Eichelberg Brunnen
 Betrieben von **Kraichtal Bus GbR**
 Niederflurfahrzeug, soweit verfügbar

7 Min. (3 Zwischenhalte)


13:44  Tiefenbach (Östringen), West

Busverbindungen MES

Ab MES:

Tiefenbach
13:45

14:15 - 15:27

1 Std 12 Min.

140

134

€

-

14:15

Bad Schönborn, Michael Ende Schule

↙ Fußweg (ca. 9 Min.)

14:24

Mingolsheim, Schulzentrum

140

Östringen Mozartstraße

Betrieben von Hassis Reisen GmbH

Niederflurfahrzeug, soweit verfügbar

↙ 7 Min. (2 Zwischenhalte)

14:31

Östringen, Freibad

↙ Umstieg (ca. 3 Min.)

15:02

Östringen, Freibad

134

Eichelberg Brunnen

Betrieben von Kraichtal Bus GbR

Niederflurfahrzeug, soweit verfügbar

↙ 25 Min. (9 Zwischenhalte)

15:27

Tiefenbach (Östringen), West

14:30
15:20

15:29 - 16:27

58 Min.

140

S31

85238

134

€

-

15:29

Bad Schönborn, Michael Ende Schule

↙ Fußweg (ca. 1 Min.)

15:30

Mingolsheim, M.-Ende-Schule

140

Weiherr Unterdorf

Betrieben von Hassis Reisen GmbH

Niederflurfahrzeug, soweit verfügbar

↙ 9 Min. (4 Zwischenhalte)

15:39

Stettfeld (Baden), Stettfeld

↙ Umstieg (ca. 2 Min.)

16:04

Stettfeld (Baden), Stettfeld

Gleis 1

S31

85238

Odenheim

Betrieben von Albtal-Verkehrs-Gesellschaft mbH

Nicht barrierefreies Fahrzeug, WLAN

↙ 11 Min. (4 Zwischenhalte)

16:15

Odenheim

Gleis 1

↙ Umstieg (ca. 2 Min.)

16:22

Odenheim, Bahnhof

134

Eichelberg Brunnen

Betrieben von Kraichtal Bus GbR

Niederflurfahrzeug, soweit verfügbar

↙ 5 Min. (2 Zwischenhalte)

16:27

Tiefenbach (Östringen), West



Busverbindungen MES

Ab MES:

Zeutern:
12:10

12:18 - 12:41

23 Min.


 >  140

€


—

12:18

Bad Schönborn, Michael Ende Schule




▼ Fußweg (ca. 9 Min.)



12:27

Mingolsheim, Schulzentrum




140

Zeutern Abzw. Östringen

Betrieben von Hassis Reisen GmbH

Niederflurfahrzeug, soweit verfügbar

▼ 14 Min. (3 Zwischenhalte)





12:41

Zeutern, Sportplatz

13:00

13:08 - 13:19

11 Min.


 >  140

€


—

13:08

Bad Schönborn, Michael Ende Schule




▼ Fußweg (ca. 1 Min.)



13:09

Mingolsheim, M.-Ende-Schule




140

Zeutern Abzw. Östringen

Betrieben von Hassis Reisen GmbH

Niederflurfahrzeug, soweit verfügbar

▼ 10 Min. (3 Zwischenhalte)



13:19

Zeutern, Sportplatz



Busverbindungen MES

Ab MES:

Zeutern
13:45

14:13 - 14:34

21 Min.


 >  140

€


—

14:13

Bad Schönborn, Michael Ende Schule




▼ Fußweg (ca. 9 Min.)



14:22

Mingolsheim, Schulzentrum


 140

Zeutern Abzw. Östringen

Betrieben von Hassis Reisen GmbH

Niederflurfahrzeug, soweit verfügbar

▼ 12 Min. (3 Zwischenhalte)




14:34

Zeutern, Sportplatz

14:30
15:20

15:27 - 15:38

11 Min.

 >  140

€

—

15:27

Bad Schönborn, Michael Ende Schule




▼ Fußweg (ca. 1 Min.)



15:28

Mingolsheim, M.-Ende-Schule


 140

Zeutern Abzw. Östringen

Betrieben von Hassis Reisen GmbH

Niederflurfahrzeug, soweit verfügbar

▼ 10 Min. (3 Zwischenhalte)



15:38

Zeutern, Sportplatz


Busverbindungen MES

Ab MES:


Rettigheim:
12:10

12:14 - 12:37

23 Min.



>


 705

€


—

12:14

Bad Schönborn, Michael Ende Schule




↘ Fußweg (ca. 9 Min.)



12:23

Mingolsheim, Schulzentrum


 705

Rettigheim, Ortsmitte

Betrieben von **SWEG Landesverkehrs-GmbH**

Fahrzeug behindertengerecht

↘ 14 Min. (5 Zwischenhalte)




12:37

Rettigheim, Ortsmitte


13:00

13:16 - 13:41


25 Min.




>

 705

>



>


 705

€


—

13:16

Bad Schönborn, Michael Ende Schule




↘ Fußweg (ca. 9 Min.)



13:25

Mingolsheim, Schulzentrum


 705

Malschenberg, Torwingert

Betrieben von **SWEG Landesverkehrs-GmbH**


Fahrzeug behindertengerecht

↘ 10 Min. (2 Zwischenhalte)




13:35

Malsch (Wiesloch), Gasthaus Rose




Umstieg (ca. 3 Min.)



13:38

Malsch (Wiesloch), Gasthaus Rose


 705

Östringen Alte Post

Betrieben von **SWEG Landesverkehrs-GmbH**

Fahrzeug behindertengerecht

↘ 3 Min. (2 Zwischenhalte)




13:41


Rettigheim, Ortsmitte

13:05 - 13:38

33 Min.




>

 140

>




>

 705


—

13:05

Bad Schönborn, Michael Ende Schule




↘ Fußweg (ca. 1 Min.)



13:06

Mingolsheim, M.-Ende-Schule


 140

Östringen Mozartstraße

Betrieben von **Hassis Reisen GmbH**


Niederflurfahrzeug, soweit verfügbar

↘ 16 Min. (4 Zwischenhalte)




13:22

Östringen, Mozartstraße




Umstieg (ca. 3 Min.)



13:30

Östringen, Mozartstraße


 705

Malschenberg, Torwingert

Betrieben von **SWEG Landesverkehrs-GmbH**

Fahrzeug behindertengerecht

↘ 8 Min. (1 Zwischenhalt)









13:38


Rettigheim, Ortsmitte



Ab MES:


14:06 - 14:36 30 Min.



 >  **705** >  >  **705**


 



14:06  Bad Schönborn, Michael Ende Schule


 v Fußweg (ca. 9 Min.)




14:15  Mingolsheim, Schulzentrum


 **705** Malschenberg, Torwingert
 Betrieben von **SWG Landesverkehrs-GmbH**
 Fahrzeug behindertengerecht
v 10 Min. (2 Zwischenhalte)


14:25  Malsch (Wiesloch), Gasthaus Rose

 Umstieg (ca. 3 Min.)
 

14:33  Malsch (Wiesloch), Gasthaus Rose

 **705** Östringen Alte Post
 Betrieben von **SWG Landesverkehrs-GmbH**
 Fahrzeug behindertengerecht
v 3 Min. (2 Zwischenhalte)


14:36  Rettigheim, Ortsmitte

15:29 - 16:18 49 Min.

15:29 Bad Schönborn, Michael Ende Schule

15:30 Mingsolsheim, M.-Ende-Schule

15:40 Kronau (Baden), Bahnhofstraße

15:44 Kronau (Baden), Bahnhofstraße

15:46 Mingsolsheim, Bahnhof

15:51 Mingsolsheim, Bad Schönborn-Kronau Gleis 1

15:54 Malsch (Wiesloch), Bahnhof Rot Malsch Gleis 2

16:07 Malsch (Wiesloch), Bahnhof Rot Malsch

16:18 Rettigheim, Ortsmitte

133 Kronau Mozartstraße

Betrieben von HSB Reisende GmbH

Niederflurfahrzeug, soweit verfügbar

10 Min. (1 Zwischenhalte)

131 Mingsolsheim Bahnhof

Betrieben von HSB Reisende GmbH

Niederflurfahrzeug, soweit verfügbar

S3 38342 Germersheim, Bahnhof

Betrieben von DB AG

Fahrzeugeingebundene Einstiegshilfe vorhanden

Klimaanlage

Fahrradmitnahme begrenzt möglich

704 Mühlhausen, Rathaus

Betrieben von SWEG Landesverkehrs-GmbH

Fahrzeug behindertengerecht

11 Min. (5 Zwischenhalte)



Busverbindungen MES

Ab MES:

Malsch:
12:10

12:14 - 12:35

21 Min.


 >  705

€


—

12:14

Bad Schönborn, Michael Ende Schule




▼ Fußweg (ca. 9 Min.)



12:23

Mingolsheim, Schulzentrum




705

Rettigheim, Ortsmitte

Betrieben von SWEG Landesverkehrs-GmbH

Fahrzeug behindertengerecht

▼ 12 Min. (3 Zwischenhalte)






12:35

Malsch (Wiesloch), Oberdorf

13:00

13:16 - 13:39

23 Min.


 >  705 > 

€


—

13:16

Bad Schönborn, Michael Ende Schule




▼ Fußweg (ca. 9 Min.)



13:25

Mingolsheim, Schulzentrum




705

Malschenberg, Torwingert

Betrieben von SWEG Landesverkehrs-GmbH


Fahrzeug behindertengerecht

▼ 10 Min. (2 Zwischenhalte)




13:35

Malsch (Wiesloch), Gasthaus Rose



▼ Umstieg (ca. 4 Min.)



13:39

Malsch (Wiesloch), Oberdorf

Busverbindungen MES

Ab MES:
Malsch
13:45

14:06 - 14:29

23 Min.

Person

>

BUS

705

>

Person

€

—

14:06

Bad Schönborn, Michael Ende Schule

Person

↘ Fußweg (ca. 9 Min.)

i

14:15

Mingolsheim, Schulzentrum

BUS

705

Malschenberg, Torwingert

Betrieben von **SWEG Landesverkehrs-GmbH**

Fahrzeug behindertengerecht

↘ 10 Min. (2 Zwischenhalte)

i

14:25

Malsch (Wiesloch), Gasthaus Rose

Person

↘ Umstieg (ca. 4 Min.)

i

14:29

Malsch (Wiesloch), Oberdorf

14:30
15:20

15:29 - 16:15

46 Min.

Person

>

BUS

133

>

Person

>

BUS

131

>

Person

S

S3

38342

>

Person

>

BUS

704

15:29

Bad Schönborn, Michael Ende Schule

Person

↘ Fußweg (ca. 1 Min.)

i

15:30

Mingolsheim, M.-Ende-Schule

BUS

133

Kronau Mozartstraße

Betrieben von **Hassiss Reisen GmbH**

Niederflurfahrzeug, soweit verfügbar

↘ 10 Min. (1 Zwischenhalt)

i

15:40

Kronau (Baden), Bahnhofstraße

Person

Umstieg (ca. 3 Min.)

i

15:44

Kronau (Baden), Bahnhofstraße

BUS

131

Mingolsheim Bahnhof

Betrieben von **Hassiss Reisen GmbH**

Niederflurfahrzeug, soweit verfügbar

i

15:46

Mingolsheim, Bahnhof

Person

↘ Umstieg (ca. 2 Min.)

i

15:51

Mingolsheim, Bad Schönborn-Kronau

Gleis 1

S

S3

38342

Germersheim, Bahnhof

Betrieben von **DB AG**

Fahrzeuggebundene Einstiegshilfe vorhanden

Klimaanlage

Fahrradmitnahme begrenzt möglich

i

15:54

Malsch (Wiesloch), Bahnhof Rot Malsch

Gleis 2

Person

↘ Umstieg (ca. 6 Min.)

i

16:07

Malsch (Wiesloch), Bahnhof Rot Malsch

BUS

704

Mühlhausen, Rathaus

Betrieben von **SWEG Landesverkehrs-GmbH**

Fahrzeug behindertengerecht

↘ 8 Min. (3 Zwischenhalte)

i

16:15

Malsch (Wiesloch), Oberdorf